

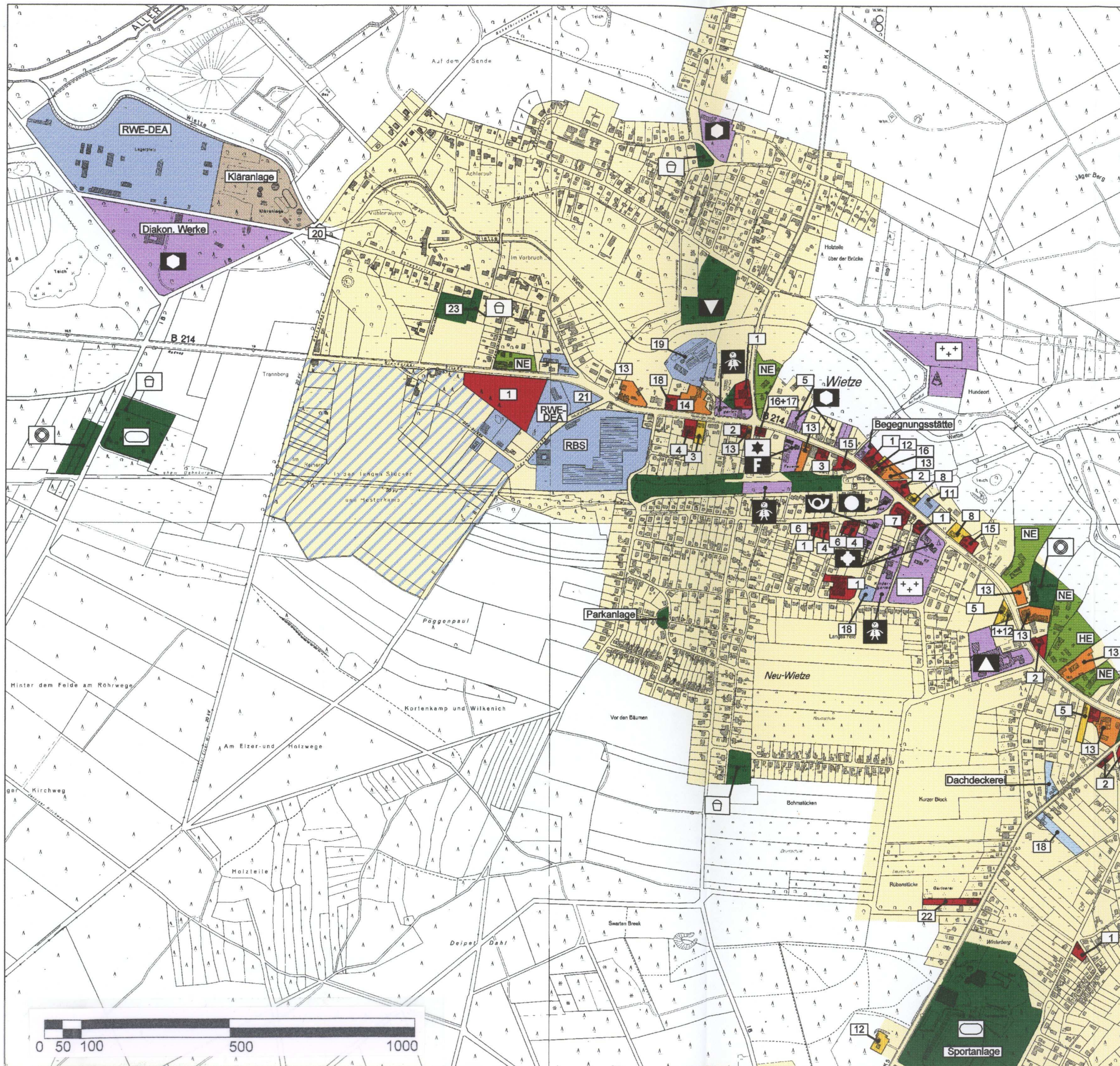
Gemeinde Wietze

Gemeindeentwicklungsplanung


Ortsbereich Wietze

Nutzung
Plan Nr. 2 C

Stand: 15.08.2000



- | | |
|-----|---|
| | Beherbergung, Restauration, Wochenendhausgebiete |
| | Landwirtschaftlicher Betrieb |
| | Einzelhandel |
| | Gewerbe |
| | Gemeindebedarfsflächen / Versorgung |
| | Dienstleistungen |
| | Ver- und Entsorgungsflächen |
| | Flächen für Freizeit und Erholung |
| | Wohnnutzung |
| | Siedlungsbereich |
| | Campingplatz |
| | Schießstand |
| | Spielplatz |
| | Sportplatz |
| | Sozialen Zwecken dienende Gebäude u. Einrichtungen (Alten- und Pflegeheime) |
| | Kulturellen Zwecken dienende Gebäude u. Einrichtungen |
| | Post |
| | Schule |
| | Öffentliche Verwaltung |
| | Kirchen u. kirchl. Zwecken dienende Gebäude |
| | Friedhof |
| | Polizei |
| | Feuerwehr |
| | Kindergarten |
| 1 | Lebensmittel |
| 2 | Haushaltswaren / Werkzeuge |
| 3 | Apotheke |
| 4 | Bekleidung |
| 5 | Körperpflege / Friseur |
| 6 | Freizeit / Spiel / Unterhaltung |
| 7 | Autohaus |
| 8 | Bank |
| 9 | Spielwaren / Hobby / Sport |
| 10 | Schmuck |
| 11 | Baubedarf |
| 12 | Büro / Verwaltung / Versicherung |
| 13 | Gaststätte |
| 14 | Hotel |
| 15 | Blumen / Geschenkartikel |
| 16 | Optik |
| 17 | Drogerie |
| 18 | Schreibwaren |
| 19 | Gärtnerei / Baumschule |
| 20 | Glas- und Papiercontainer |
| 21 | Tankstelle / Kfz-Werkstatt |
| 22 | Getränkemarkt |
| 23 | Reiterhof |
| 23a | private Nutzung |



INFRA PLAN



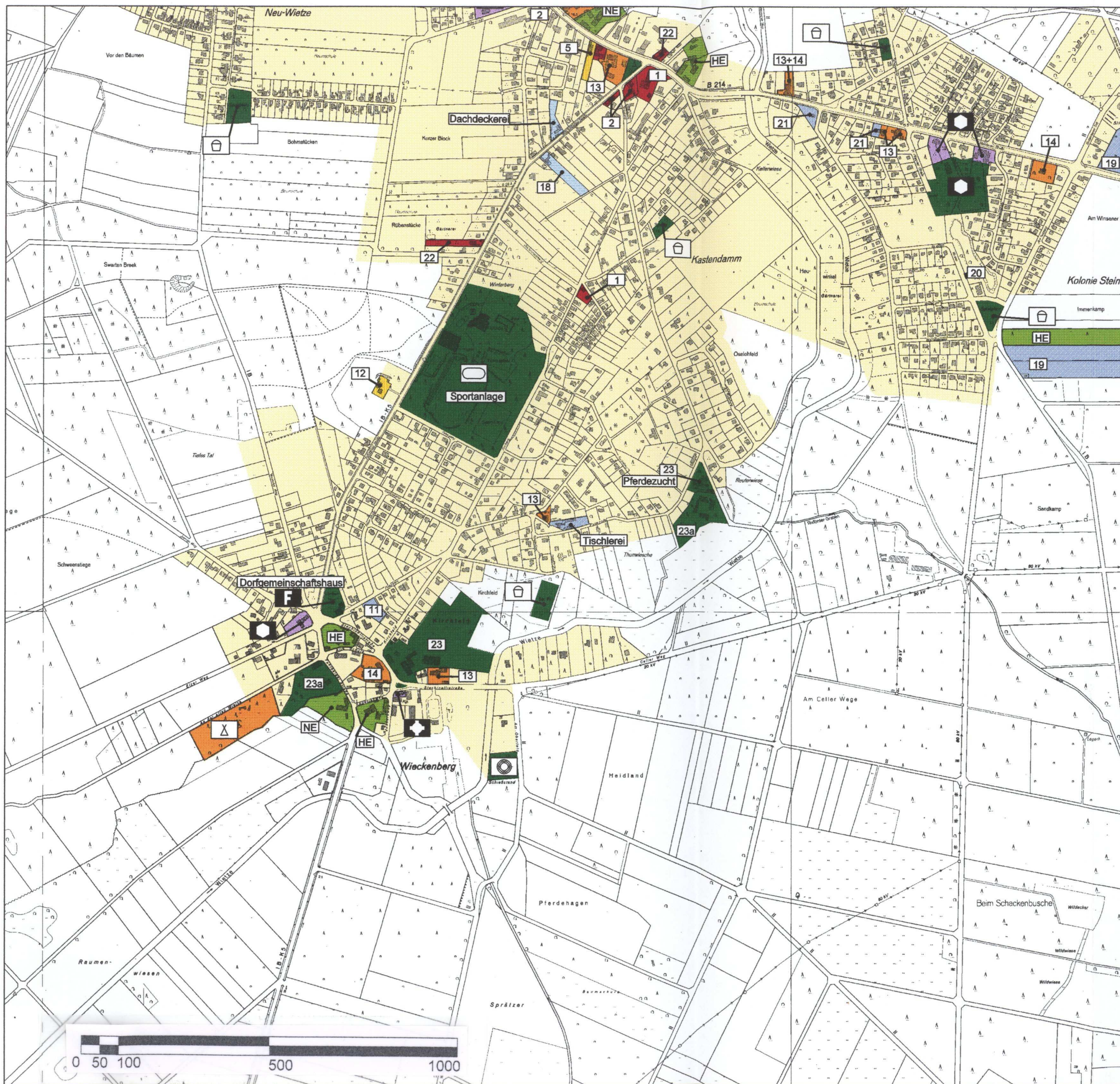
Gemeinde Wietze

Gemeindeentwicklungsplanung

Ortsbereich Steinförde u. Wieckenberg

Nutzung
Plan Nr. 2 D

Stand: 15.08.2000



- Beherbergung, Restauration, Wochenendhausgebiete
- Landwirtschaftlicher Betrieb
- Einzelhandel
- Gewerbe
- Gemeindebedarfsflächen / Versorgung
- Dienstleistungen
- Ver- und Entsorgungsflächen
- Flächen für Freizeit und Erholung
- Wohnnutzung
- Siedlungsbereich
- Campingplatz
- Schießstand
- Spielplatz
- Sportplatz
- Sozialen Zwecken dienende Gebäude u. Einrichtungen (Alten- und Pflegeheime)
- Kulturellen Zwecken dienende Gebäude u. Einrichtungen
- Post
- Schule
- Öffentliche Verwaltung
- Kirchen u. kirchl. Zwecken dienende Gebäude
- Friedhof
- Polizei
- Feuerwehr
- Kindergarten
- 1 Lebensmittel
- 2 Haushaltswaren / Werkzeuge
- 3 Apotheke
- 4 Bekleidung
- 5 Körperpflege / Friseur
- 6 Freizeit / Spiel / Unterhaltung
- 7 Autohaus
- 8 Bank
- 9 Spielwaren / Hobby / Sport
- 10 Schmuck
- 11 Baubedarf
- 12 Büro / Verwaltung / Versicherung
- 13 Gaststätte
- 14 Hotel
- 15 Blumen / Geschenkartikel
- 16 Optik
- 17 Drogerie
- 18 Schreibwaren
- 19 Gärtnerei / Baumschule
- 20 Glas- und Papiercontainer
- 21 Tankstelle / Kfz-Werkstatt
- 22 Getränkemarkt
- 23 Reiterhof
- 23a private Nutzung

Gemeinde Wietze

Gemeindeentwicklungsplanung


Ortsbereich Jeverzen

Nutzung
Plan Nr. 2 B

Stand: 15.08.2000



- Beherbergung, Restauration, Wochenendhausgebiete
- Landwirtschaftlicher Betrieb HE Haupterwerb
NE Nebenerwerb
- Einzelhandel
- Gewerbe geplantes Gewerbe
- Gemeindebedarfsflächen / Versorgung
- Dienstleistungen
- Ver- und Entsorgungsflächen
- Flächen für Freizeit und Erholung
- Wohnnutzung
- Siedlungsbereich
- X Campingplatz
- O Schießstand
- Spielplatz
- Sportplatz
- ⊠ Sozialen Zwecken dienende Gebäude u. Einrichtungen (Alten- und Pflegeheime)
- ▽ Kulturellen Zwecken dienende Gebäude u. Einrichtungen
- ⊙ Post
- ▲ Schule
- Öffentliche Verwaltung
- ⊕ Kirchen u. kirchl. Zwecken dienende Gebäude
- ++ Friedhof
- ★ Polizei
- F Feuerwehr
- ☺ Kindergarten
- 1 Lebensmittel
- 2 Haushaltswaren / Werkzeuge
- 3 Apotheke
- 4 Bekleidung
- 5 Körperpflege / Friseur
- 6 Freizeit / Spiel / Unterhaltung
- 7 Autohaus
- 8 Bank
- 9 Spielwaren / Hobby / Sport
- 10 Schmuck
- 11 Baubedarf
- 12 Büro / Verwaltung / Versicherung
- 13 Gaststätte
- 14 Hotel
- 15 Blumen / Geschenkartikel
- 16 Optik
- 17 Drogerie
- 18 Schreibwaren
- 19 Gärtnerei / Baumschule
- 20 Glas- und Papiercontainer
- 21 Tankstelle / Kfz-Werkstatt
- 22 Getränkemarkt
- 23 Reiterhof 23a private Nutzung



INFRA PLAN



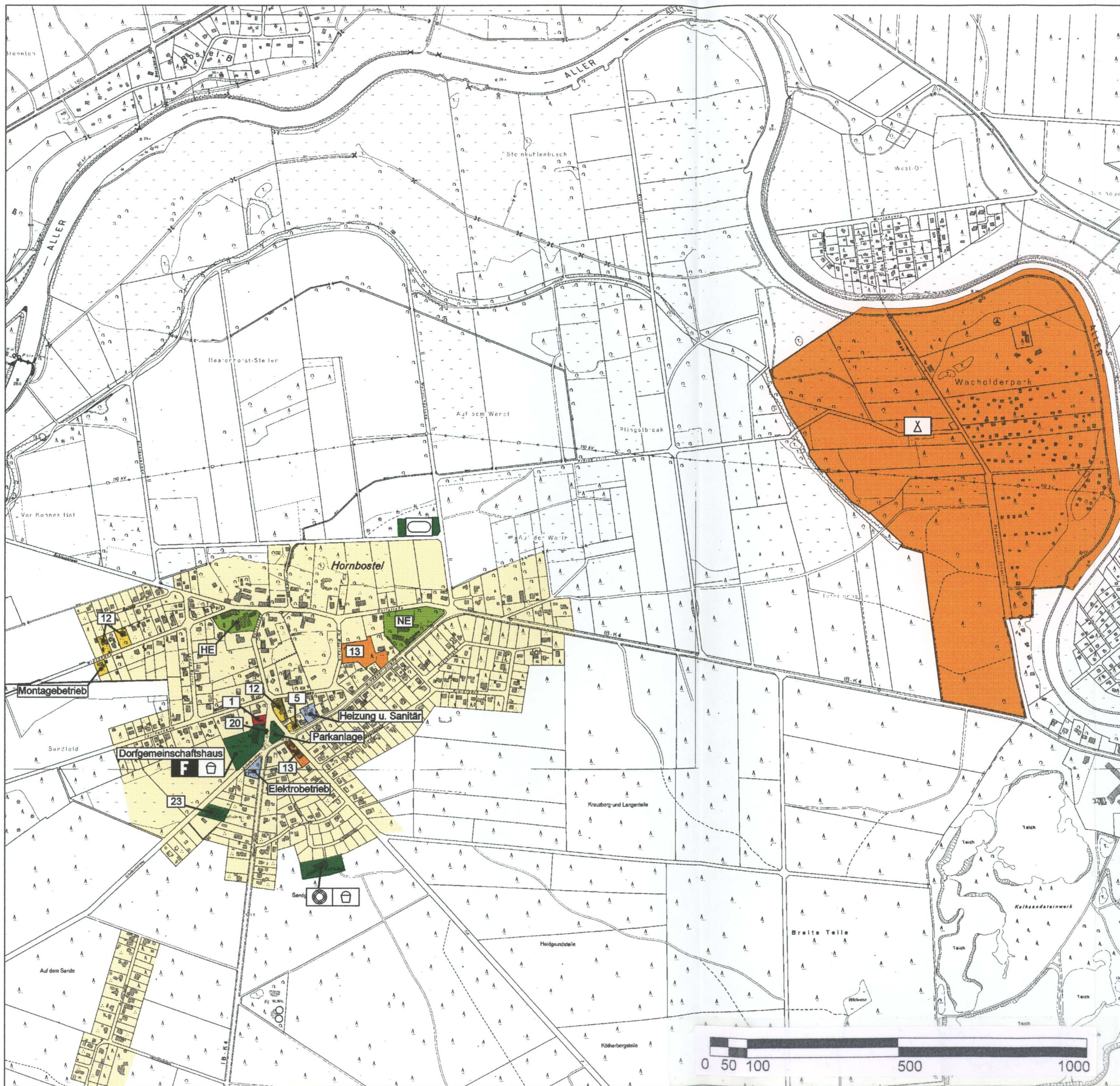
Gemeinde Wietze

Gemeindeentwicklungsplanung


Ortsbereich Hornbostel

Nutzung
Plan Nr. 2 A

Stand: 15.08.2000



- | | |
|-----|---|
| | Beherbergung, Restauration, Wochenendhausgebiete |
| | Landwirtschaftlicher Betrieb |
| | Einzelhandel |
| | Gewerbe |
| | Gemeindebedarfsflächen / Versorgung |
| | Dienstleistungen |
| | Ver- und Entsorgungsflächen |
| | Flächen für Freizeit und Erholung |
| | Wohnnutzung |
| | Siedlungsbereich |
| | Campingplatz |
| | Schießstand |
| | Spielplatz |
| | Sportplatz |
| | Sozialen Zwecken dienende Gebäude u. Einrichtungen (Alten- und Pflegeheime) |
| | Kulturellen Zwecken dienende Gebäude u. Einrichtungen |
| | Post |
| | Schule |
| | Öffentliche Verwaltung |
| | Kirchen u. kirchl. Zwecken dienende Gebäude |
| | Friedhof |
| | Polizei |
| | Feuerwehr |
| | Kindergarten |
| 1 | Lebensmittel |
| 2 | Haushaltswaren / Werkzeuge |
| 3 | Apotheke |
| 4 | Bekleidung |
| 5 | Körperpflege / Friseur |
| 6 | Freizeit / Spiel / Unterhaltung |
| 7 | Autohaus |
| 8 | Bank |
| 9 | Spielwaren / Hobby / Sport |
| 10 | Schmuck |
| 11 | Baubedarf |
| 12 | Büro / Verwaltung / Versicherung |
| 13 | Gaststätte |
| 14 | Hotel |
| 15 | Blumen / Geschenkartikel |
| 16 | Optik |
| 17 | Drogerie |
| 18 | Schreibwaren |
| 19 | Gärtnerei / Baumschule |
| 20 | Glas- und Papiercontainer |
| 21 | Tankstelle / Kfz-Werkstatt |
| 22 | Getränkemarkt |
| 23 | Reiterhof |
| 23a | private Nutzung |



INFRA PLAN

