

Gemeinde Wietze

Gemeindeentwicklungsplanung










Ortsbereich Wietze

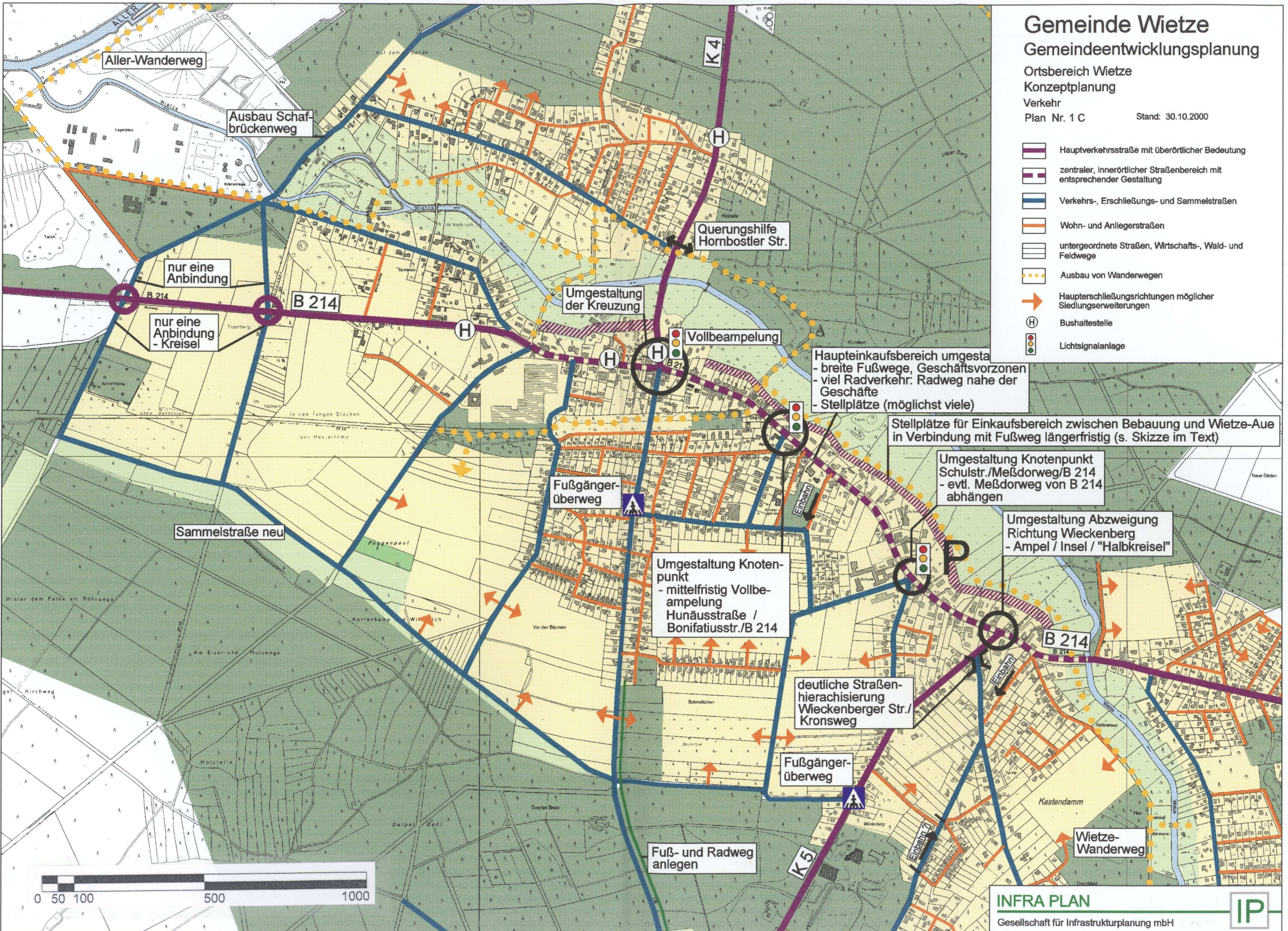
Konzeptplanung

Verkehr

Plan Nr. 1 C

Stand: 30.10.2000

-  Hauptverkehrsstraße mit überörtlicher Bedeutung
-  zentraler, innerörtlicher Straßenbereich mit entsprechender Gestaltung
-  Verkehrs-, Erschließungs- und Sammelstraßen
-  Wohn- und Anliegerstraßen
-  untergeordnete Straßen, Wirtschafts-, Wald- und Feldwege
-  Ausbau von Wanderwegen
-  Hauptschließungsrichtungen möglicher Siedlungserweiterungen
-  Bushaltestelle
-  Lichtsignalanlage



nur eine Anbindung

nur eine Anbindung - Kreis

Sammelstraße neu

Umgestaltung der Kreuzung

Fußgängerüberweg

Umgestaltung Knotenpunkt - mittelfristig Vollbeampelung Hunäusstraße / Bonifatiusstr./B 214

Fußgängerüberweg

Fuß- und Radweg anlegen

Querungshilfe Hornbostler Str.

Vollbeampelung

Haupteinkaufsbereich umgestalt
- breite Fußwege, Geschäftsvorzone
- viel Radverkehr: Radweg nahe der Geschäfte
- Stellplätze (möglichst viele)


Stellplätze für Einkaufsbereich zwischen Bebauung und Wietze-Aue in Verbindung mit Fußweg längerfristig (s. Skizze im Text)

Umgestaltung Knotenpunkt Schulstr./Meißdorweg/B 214 - evtl. Meißdorweg von B 214 abhängen

Umgestaltung Abzweigung Richtung Wieckenberg - Ampel / Insel / "Halbkreis"

deutliche Straßenhierarchisierung Wieckenberger Str./Kronsweg

Wietze-Wanderweg



Gemeinde Wietze







Gemeindeentwicklungsplanung

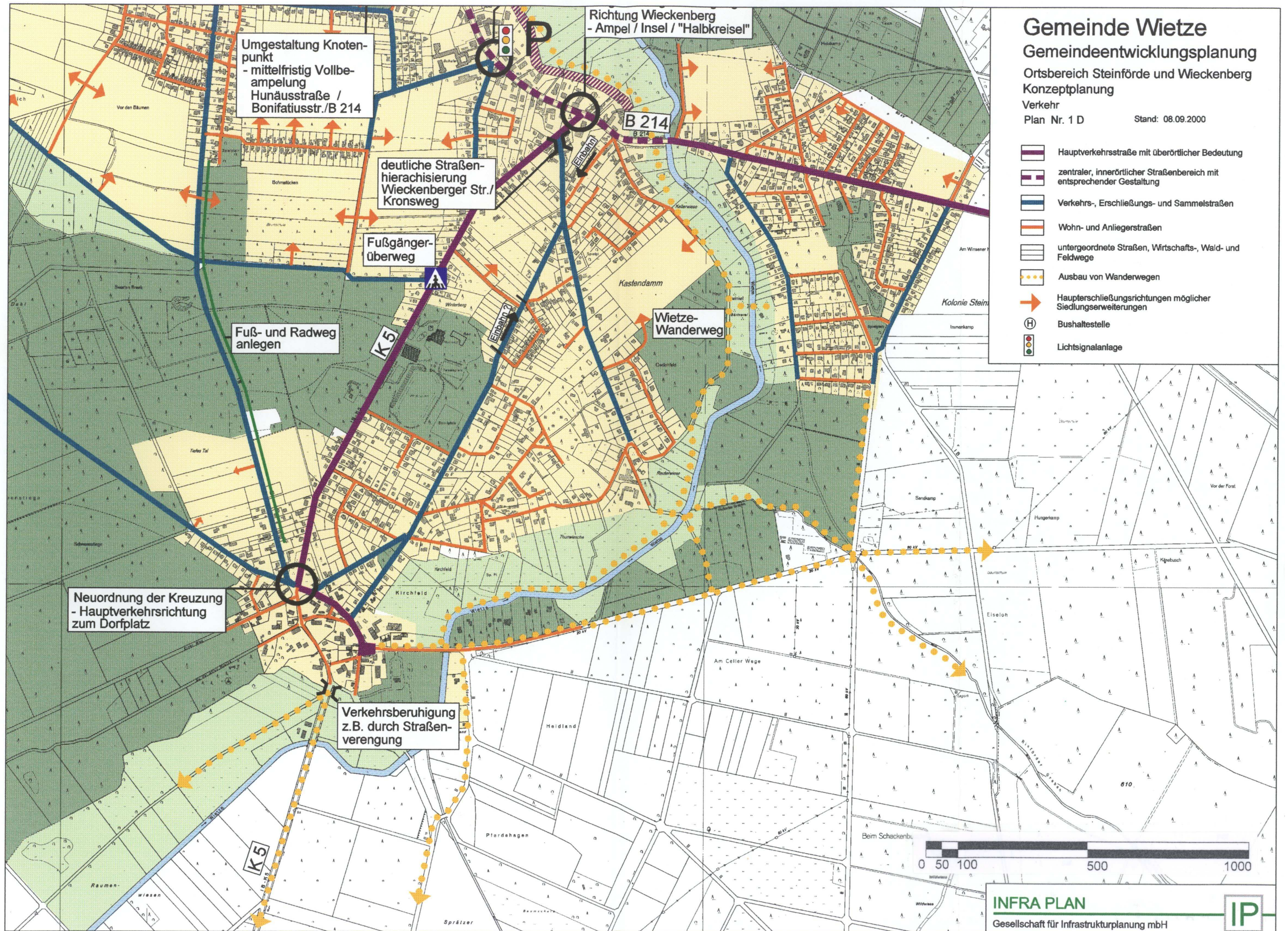
Ortsbereich Steinförde und Wieckenberg

Konzeptplanung

Verkehr
Plan Nr. 1 D

Stand: 08.09.2000

-  Hauptverkehrsstraße mit überörtlicher Bedeutung
-  zentraler, innerörtlicher Straßenbereich mit entsprechender Gestaltung
-  Verkehrs-, Erschließungs- und Sammelstraßen
-  Wohn- und Anliegerstraßen
-  untergeordnete Straßen, Wirtschafts-, Wald- und Feldwege
-  Ausbau von Wanderwegen
-  Haupteerschließungsrichtungen möglicher Siedlungserweiterungen
-  Bushaltestelle
-  Lichtsignalanlage



Gemeinde Wietze










Gemeindeentwicklungsplanung

Ortsbereich Jeverseen
Konzeptplanung

Verkehr

Plan Nr. 1 B

Stand: 08.09.2000

-  Hauptverkehrsstraße mit überörtlicher Bedeutung
-  zentraler, innerörtlicher Straßenbereich mit entsprechender Gestaltung
-  Verkehrs-, Erschließungs- und Sammelstraßen
-  Wohn- und Anliegerstraßen
-  untergeordnete Straßen, Wirtschafts-, Wald- und Feldwege
-  Ausbau von Wanderwegen
-  Haupterschließungsrichtungen möglicher Siedlungserweiterungen
-  Bushaltestelle
-  Lichtsignalanlage

